






GEMEENTELIJK STRUCTUURPLAN BILZEN








GEWENSTE LIJNINFRASTRUCTUREN











VLAAMS NIVEAU

-  Albertkanaal
-  hoofdweg E313 / A13
-  op-/afrit 31
-  primaire weg 2 (N 700)
-  gewenste verbinding (Hasselt-Bilzen-Maastricht) van bovenprovinciaal niveau - niveau A

PROVINCIAAL NIVEAU

-  secundaire weg type 2
-  secundaire weg type 3
-  door de provincie nader te bepalen secundaire weg
-  bestaande verbinding (lijn 34 Hasselt-Tongeren-Luik) van provinciaal niveau
-  gewenste verbinding (Bilzen-Maastricht) van provinciaal niveau - niveau B
-  goederenverbinding Genk-zuid/Montzenroute
-  multimodaal knooppunt voor personenvervoer van provinciaal niveau

GEMEENTELIJK NIVEAU

-  lokale weg type 1
-  lokale weg type 2
-  lokale weg type 3
-  knooppunt
-  voorstel gemeente aan Vlaams gewest om als doortocht te ontwikkelen
-  tonnagebeperking
-  afsluiten van ruilverkavelingswegen voor autoverkeer (via verkeersreglement)
-  kwalitatieve herinrichting in functie van doortocht bebouwde kom

projectnummer 63-41391

KAART 43