













GEWENSTE ONTWIKKELING REGIONAAL BEDRIJVENTERREIN GENK ZUID

- | | | | |
|--|---|---|--|
|  | REGIONALE BEDRIJVEN |  | TAUNUSWEG (SECUNDAIRE WEG)
HOOFDONTSLUITING GENK ZUID |
|  | SPOORGEBONDEN REGIONALE BEDRIJVEN |  | INTERNE ONTSLUITINGSSTRUCTUUR |
|  | WATERGEBONDEN REGIONALE BEDRIJVEN |  | ZONE VOOR GEMEENSCHAPPELIJKE
DIENSTVERLENING |
|  | REPRESENTATIEF IMAGO EN REORGANISATIE
TAUNUSWEG (VENTWEGEN, ...) |  | MOGELIJKE INPLANTING WOONWAGENPARK |
|  | BUFFERING | | |
|  | VALLEI VAN DE KAATSBEEK | | |
|  | OVERGANGSZONE NAAR VALLEIGEBIED
MET NATUURONDERSTEUNENDE MAATREGELEN | | |
|  | ALBERTKANAAL | | |

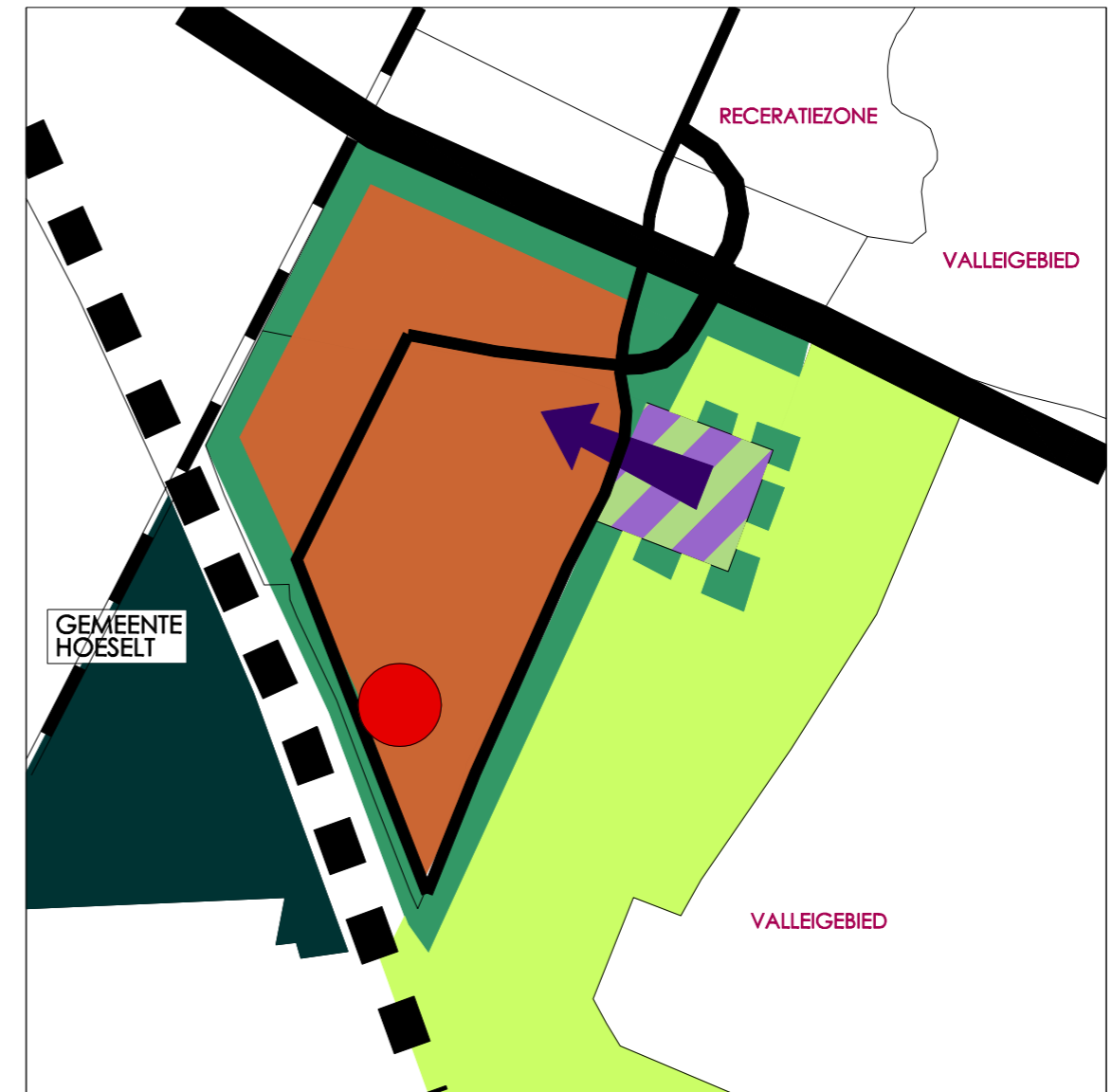
GEMEENTELIJK STRUCTUURPLAN BILZEN

GEWENSTE ONTWIKKELING REGIONAAL BEDRIJVENTERREIN GENK ZUID













KAART 33

PROJECTNUMMER 63-41391



GEWENSTE ONTWIKKELING KMO-ZONE INTERCOMPOST

- | | | | |
|---|--|---|--|
|  | ZONE VOOR STEDELIJKE ONTWIKKELING |  | VERBETEREN HOOFDONTSLUITING EN
AANSLUITING N700 |
|  | HERBESTEMMEN BEDRIJVENTERREIN
NAAR VALLEIGEBIED DEMER |  | N700 |
|  | GEBIED VOOR BOSONTWIKKELING GEMEENTE HOESELT |  | E 313 / A3 |
|  | VERSTERKEN VALLEIGEBIED DEMER |  | SPOORLIJN ANTWERPEN-LUIK-MONTZEN |
|  | BUFFERING |  | MOGELIJKE INPLANTING WOONWAGENPARK |

GEMEENTELIJK STRUCTUURPLAN BILZEN

GEWENSTE ONTWIKKELING KMO-ZONE INTERCOMPOST



KAART 34

PROJECTNUMMER 63-41391

