










GEMEENTELIJK STRUCTUURPLAN BILZEN

GEWENSTE AGRARISCHE STRUCTUUR



-  LANDBOUW IN BOVENLOKALE ANKERPLAATSEN
-  LANDBOUW IN BEROEPSLANDBOUWGEBIEDEN
-  LANDBOUW IN GEMENGDE GEBIEDEN
-  LANDBOUW IN GEMENGDE GEBIEDEN - BOSUITBREIDING
-  LANDBOUW IN VLAAMSE ANKERPLAATSEN
-  LANDBOUW IN SUGGESTIEZONE VLAAMSE ANKERPLAATSEN

-  LANDBOUW IN GEBIED MET ECOLOGISCHE INFRASTRUCTUUR VAN BOVENLOKAAL BELANG (Hamster)
-  LANDBOUW IN VERRUIMD KLE-BELEID (via landschapsplan)
-  RANDENBELEID (herwaardering dorpsranden)

