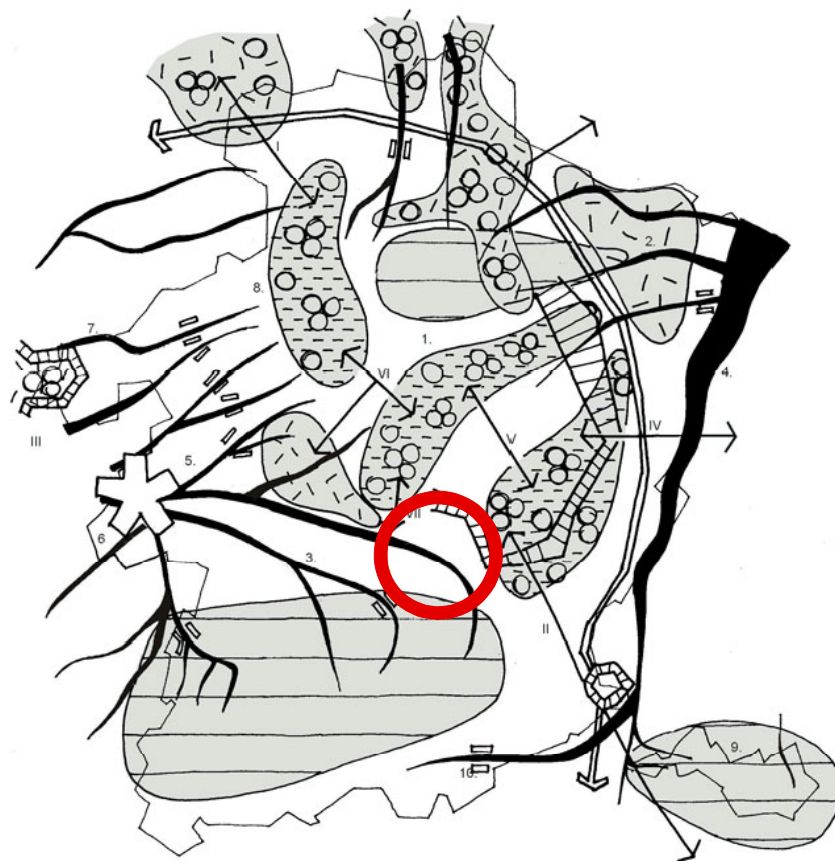


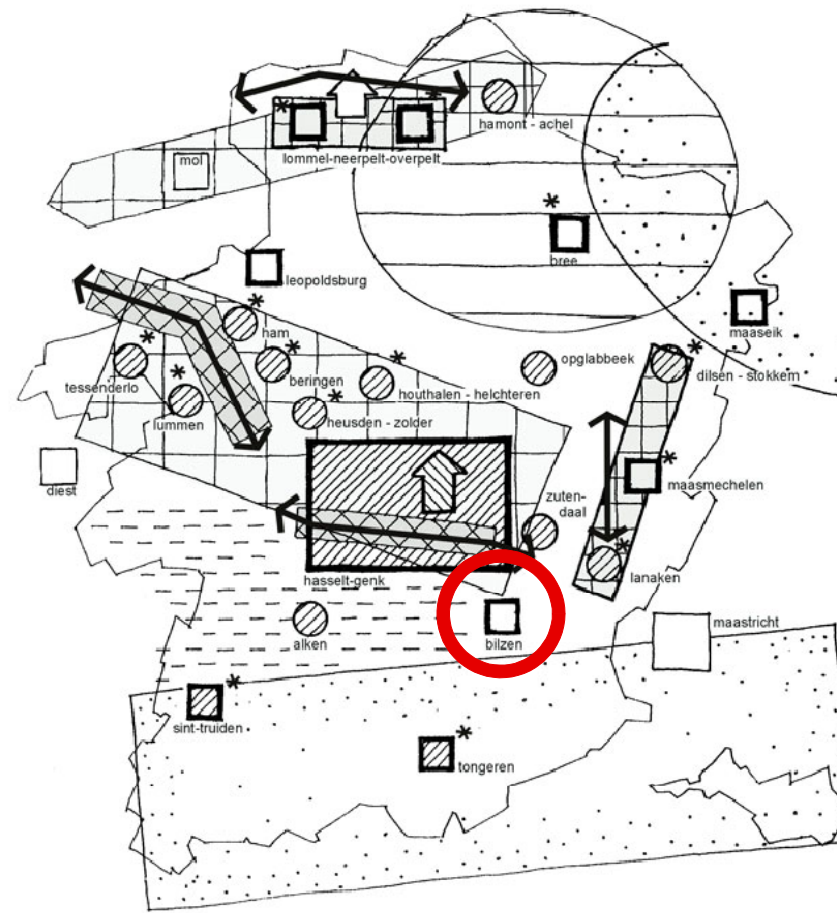
GEWENSTE NATUURLIJKE STRUCTUUR



- groot aaneengesloten bos- en heidecomplex
 - groot natuurcomplex gekoppeld aan het waternetwerk
 - rivier- of beekvallei als natte verbinding
 - natuurlijk baken
 - natte of droge natuurlijke verbinding
 - beekdoorgang in verstedelijkt gebied
 - reliefelement
 - structuurbepalend bos- en natuurcomplex
 - agrarisch cultuurlandschap met historische natuurlijke elementen
 - natuurlijke systemen
1. limburgse bos- en heidegordel
 2. kempens maasbekken
 3. haspengouws demerbekken
 4. maasvallei
 5. tertiaire kempens en depressies aan de zuidelijke plateau rand
 6. demerdepressie
 7. bossen van tessenderlo en het noordelijk limburgs hageland
 8. limburgs netebekken
 9. voerstreek
 10. jekervallei

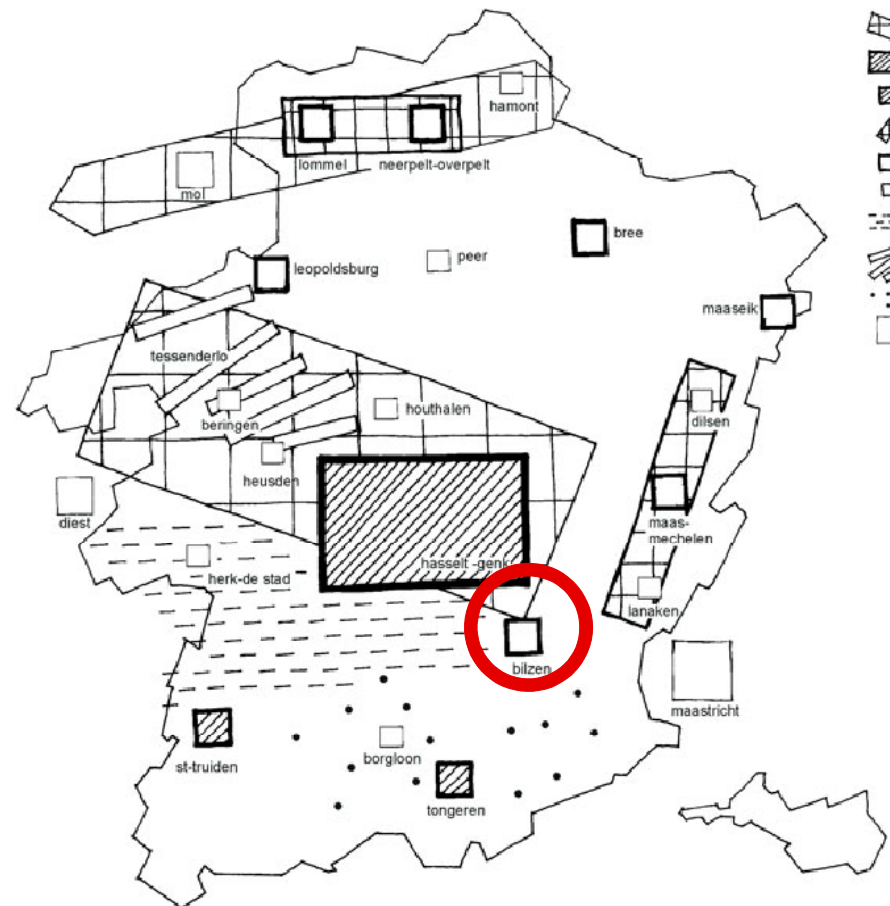
0 4 8 20km

GEWENSTE ECONOMISCHE STRUCTUUR



- stedelijk netwerk van vlaams niveau
- economisch netwerk albertkanaal
- regionaalstedelijk gebied
- suggestie economische poort van vlaams niveau
- stedelijk netwerk van provinciaal niveau
- structuurondersteunend kleinstedelijk gebied
- kleinstedelijk gebied
- economische poort van provinciaal niveau
- specifiek economisch knooppunt
- economische drager
- structuurbepalend agrarisch gebied van minstens provinciaal belang
- gemengde en grondloze landbouw grondgebonden en beheerslandbouw in open vallei
- fruitstreek grondgebonden landbouw in waardevol landschap
- economisch knooppunt met sterke rol inzake regionale bedrijventerreinen
- stedelijk gebied buiten de provincie

0 4 8 20km



- stedelijk netwerk op vlaams niveau
- regionaalstedelijk gebied
- structuurondersteunend kleinstedelijk gebied
- stedelijk netwerk op provinciaal niveau
- kleinstedelijk gebied op provinciaal niveau
- structuurondersteunend hoofddorp
- rasterlandschap
- gebied met dorpenbanden
- gebied met kerndorpen
- stedelijk gebied buiten de provincie

0 4 8 20km

GEWENSTE NEDERZETTINGSSTRUCTUUR