




# Legenda

## Grenzen

-  Grens van het RUP
-  Perceelsgrens
-  Bestaande bebouwing

 GWP-XX gewestplan

GWP-01 = parkgebied

GWP-02 = landbouwzone

 BM-XX beschermde monumenten

BM-01 = Oude Landcommanderij Alden Biesen; dd. 15/09/1942

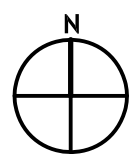
BM-02 = Landcommanderij Alden biesen; dd. 15/07/1996

BM-03 = uitbreiding landcommanderij Alden Biesen, Reekstraat:  
Rentmeesterwoning en omgeving, 28/12/1999

TITEL  
Kaart 01  
Bestaande en juridische toestand

PROJECT  
RUP Rentmeesterwoning  
Bilzen

SCHAAL  
1/5000






DATUM  
15.11.2010

OPDRACHTGEVER  
Gemeente Bilzen  
Deken Paquayplein 1  
3740 Bilzen

Ontwerp  
a2o-omgeving  
Visserstraat 2  
3500 Hasselt

# Legenda


## Grenzen

-  Grens van het RUP
-  Perceelsgrens
-  Bestaande bebouwing

## Bestemmingen

-  zone voor verblijfsrecreatie met aanverwante functies art. 3.1
-  parkgebied art. 3.3
-  gemengd open ruimte gebied art. 3.2
-  zone voor herstel van een boomgaard art. 3.5
-  zone voor herstel van een dreef art. 3.4
-  prieel corpus mas
-  te bewaren haag langs de reekstraat
-  beeldbepalend gebouw

## beschermde monumenten

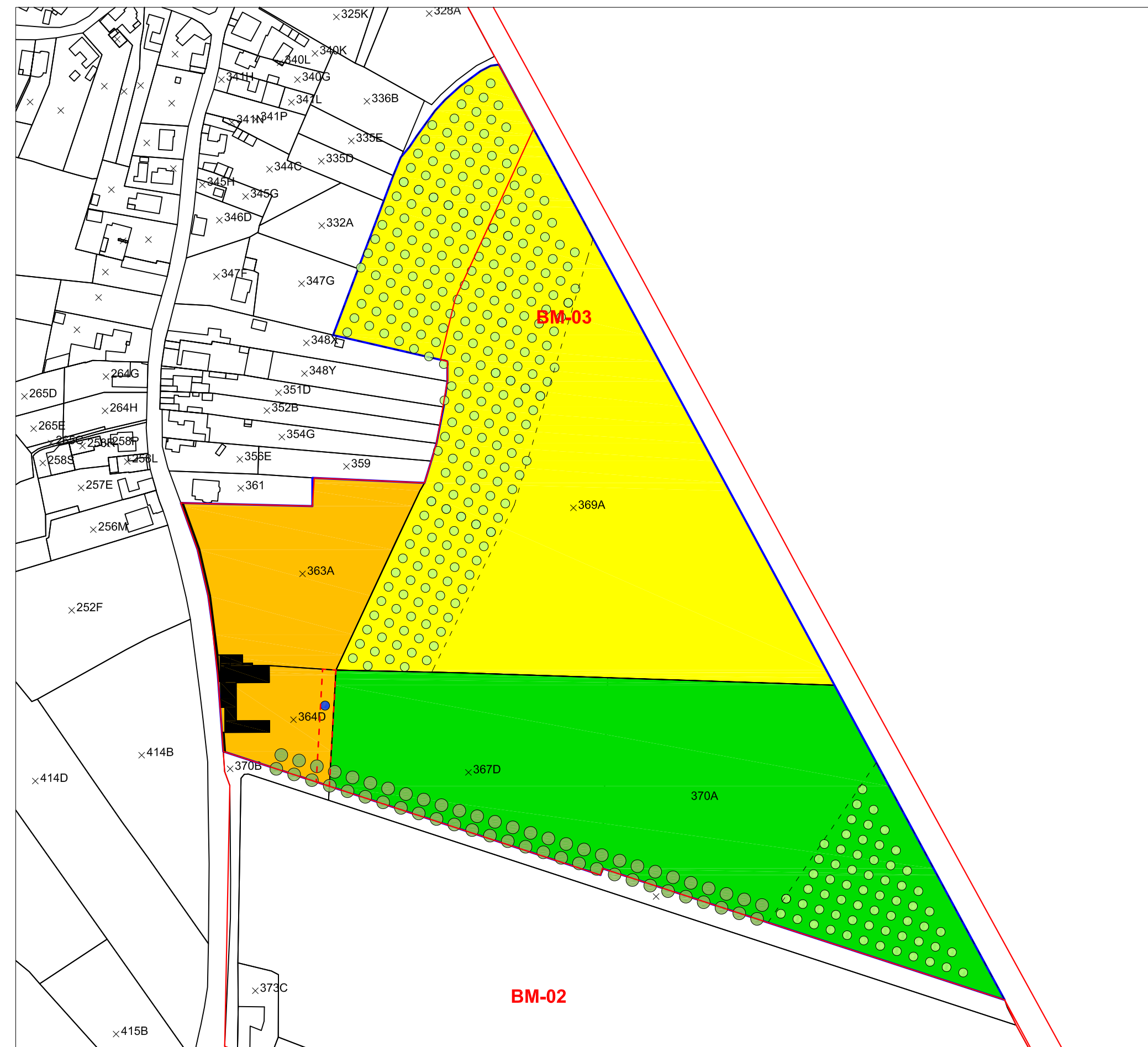
-  BM-XX beschermd monumenten

BM-01 = Oude Landcommanderij Alden Biesen; dd. 15/09/1942

BM-02 = Landcommanderij Alden biesen; dd. 15/07/1996

BM-03 = uitbreiding landcommanderij Alden Biesen, Reekstraat:

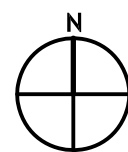
Rentmeesterwoning en omgeving, 28/12/1999



TITEL  
Kaart 02  
Grafisch plan

PROJECT  
RUP Rentmeesterwoning  
Bilzen

SCHAAL  
1/2500



DATUM  
15.11.2010

OPDRACHTGEVER  
Gemeente Bilzen  
Deken Paquayplein 1  
3740 Bilzen

Ontwerp  
a2o-omgeving  
Visserstraat 2  
3500 Hasselt