

RUP Recreatie
Stad Bilzen

**Definitief Ontwerp RUP
Grafisch Plan**



Opdrachtgever

Stad Bilzen

Opdrachthouder

Antea Group
Roderveldlaan 1
2600 Antwerpen
Tel.: +32 (0)3 221 55 00
info.be@anteagroup.com

Projectleider
Marijke Gorissen

Ruimtelijk Planner
Miguel Vanleene

Gezien en voorlopig vastgesteld
door de gemeenteraad in
zitting van 13 november 2015

Op bevel,
De Secretaris

De Voorzitter

Het college van burgemeester en
schepenen bevestigt dat onderhevig
plan ter inzage van het publiek
werd neergelegd van 12 december 2015
tem 13 februari 2016

Op bevel,
De Secretaris

De Burgemeester

Gezien en definitief vastgesteld
door de gemeenteraad
in zitting van








Op bevel,
De Secretaris

De Voorzitter

RUP Recreatie Stad Bilzen

Deelplan 2
Kampeerterrein Rijkhoven

Verklaring

-  Contour
-  GRB_Bilzen_Percelen
-  GRB_Bilzen_Gebouwen
-  Scherm van levend groen
- Bestemmingszones vlakken**
 -  Art. 1 Zone voor verblijfsrecreatie
- Bestemmingszones lijn - indicatief**
 -  Art. 2 Ontsluiting voor gemotoriseerd verkeer (indicatief)
 -  Art. 3 Verbinding voor langzaam verkeer (indicatief)



Bron: GRB 2015, gemeente Bilzen

Kenmerk: 2233435008_GP/mgo

Datum: juni 2016

Plannr.: 02/2

Formaat: A3

Schaal: 1:1.000











RUP Recreatie Stad Bilzen

Deelplan 3

Schutterij Sint-Niklaas Eigenbilzen

Verklaring

-  Contour
-  GRB_Bilzen_Percelen
-  GRB_Bilzen_Gebouwen
-  Scherm van levend groen
- Bestemmingszones vlakken**
 -  Art. 1 Zone voor dagrecreatie
 -  Art. 1bis Nabestemming Agrarisch gebied (overdruk)
- Bestemmingszones - overdruk**
 -  Art. 1bis Nabestemming Agrarisch gebied (overdruk)
- Bestemmingszones lijn - indicatief**
 -  Art. 2 Zone voor buffer (indicatieve aanduiding)



Bron: GRB 2015, gemeente Bilzen

Kenmerk: 2233435008_GP/mgo

Datum: juni 2016

Plannr.: 02/3

Formaat: A3

Schaal: 1:500



RUP Recreatie Stad Bilzen

Deelplan 4
Schutterij Sint-Gertrudis Beverst

Verklaring

-  Contour
-  GRB_Bilzen_Percelen
-  GRB_Bilzen_Gebouwen
- waterlopenatlas 23-09-2015**
-  Geklasseerd, derde categorie
-  Scherm van levend groen
- Bestemmingszones vlakken**
-  Art. 1 Zone voor dagrecreatie
-  Art. 2 Zone voor buffer
- Bestemmingszones - overdruk**
-  Art. 1bis Nabestemming Agrarisch gebied (overdruk)
- Bestemmingszones overdruk - indicatief**
-  Art. 1tris Zone non aedificandi (overdruk indicatief)

Bron: GRB 2015, gemeente Bilzen

Kenmerk: 2233435008_GP/mgo

Datum: juni 2016

Plannr.: 02/4

Formaat: A3

Schaal: 1:500










RUP Recreatie Stad Bilzen

Deelplan 5

Schutterij Sint-Blasius Rijkhoven

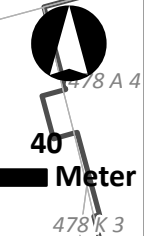
Verklaring

-  Contour
-  GRB_Bilzen_Percelen
-  GRB_Bilzen_Gebouwen
-  Scherm van levend groen
- Bestemmingszones vlakken**
-  Art. 1 Zone voor dagrecreatie
-  Art. 2 Zone voor ontsluiting
- Bestemmingszones - overdruk**
-  Art. 1bis Nabestemming Agrarisch gebied (overdruk)



Bron: GRB 2015, gemeente Bilzen

Kenmerk: 2233435008_GP/mgo
Datum: juni 2016
Plannr.: 02/5
Formaat: A3
Schaal: 1:500

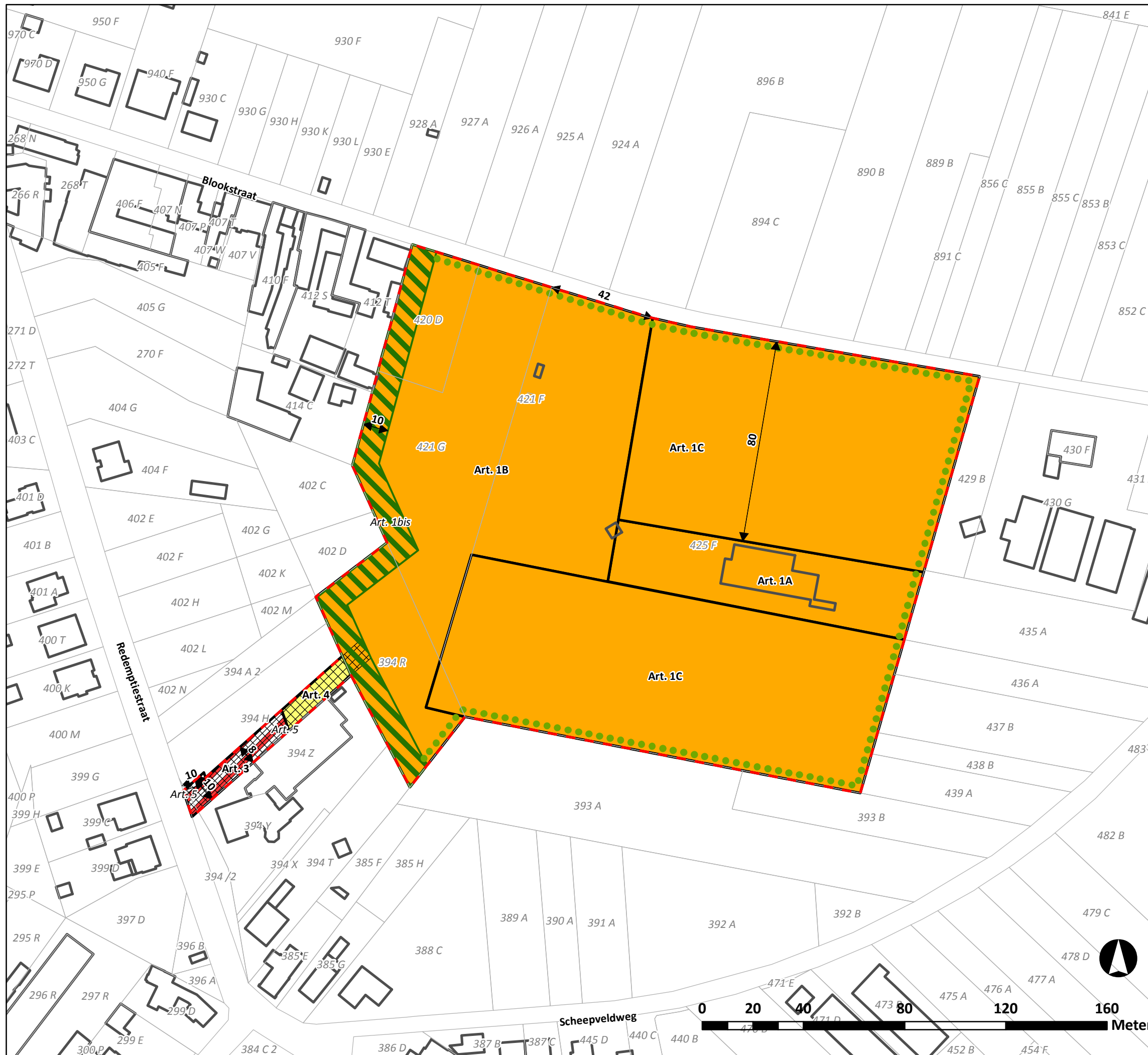


RUP Recreatie Stad Bilzen

Deelplan 6
Voetbal Mopertingen

Verklaring

-  Contour
-  GRB_Bilzen_Percelen
-  GRB_Bilzen_Gebouwen
-  Scherm van levend groen
- Bestemmingszones vlakken**
 -  Art. 1 Zone voor dagrecreatie
 -  Art. 3 Woongebied met landelijk karakter
 -  Art. 4 Agrarisch gebied
- Bestemmingszones - overdruk**
 -  Art. 5 Tijdelijke reservatiestrook voor ontsluiting (overdruk)
- Bestemmingszones overdruk - indicatief**
 -  Art. 1bis Zone voor buffer (overdruk indicatief)



Bron: GRB 2015, gemeente Bilzen

Kenmerk: 2233435009_GP/mgo
Datum: juni 2016
Plannr.: 02/6
Formaat: A3
Schaal: 1:1.500





**RUP Recreatie
Stad Bilzen**

Deelplan 7
Voetbal Martenslinde

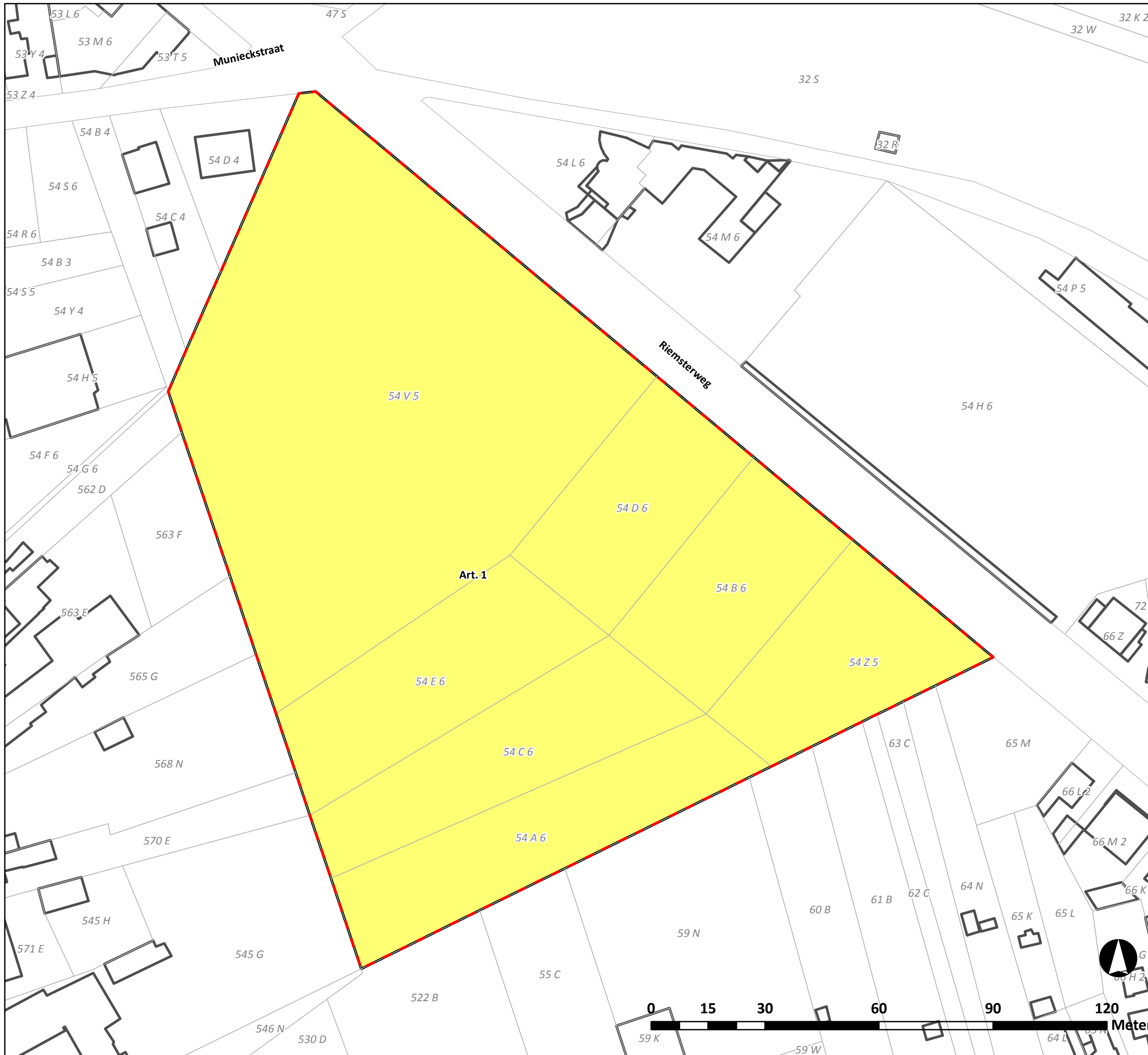
Verklaring

- Contour
- GRB_Bilzen_Percelen
- GRB_Bilzen_Gebouwen
- Scherm van levend groen
- Bestemmingszones vlakken**
- Art. 1 Zone voor dagrecreatie

Bron: GRB 2015, gemeente Bilzen





Kenmerk: 2233435008_GP/mgo
 Datum: juni 2016
 Plannr.: 02/7
 Formaat: A3
 Schaal: 1:1.000





**RUP Recreatie
Stad Bilzen**

Deelplan 8
Mogelijke compensatiezone HAG - Spouwen

- Verklaring**
-  Contour
 -  GRB_Bilzen_Percelen
 -  GRB_Bilzen_Gebouwen
 - Bestemmingszones vlakken**
 -  Art. 1 Agrarisch gebied

Bron: GRB 2015, gemeente Bilzen

Kenmerk: 2233435008_GP/mgo
 Datum: juni 2016
 Plannr.: 02/8
 Formaat: A3
 Schaal: 1:1.000

